


高浜町全図

令和五年三月印刷

朝日航洋株式会社調整

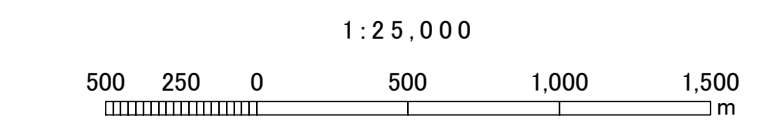
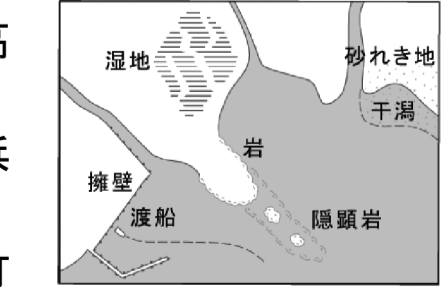
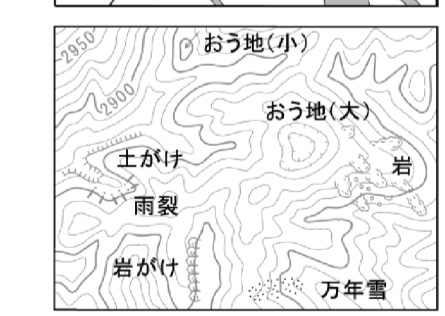
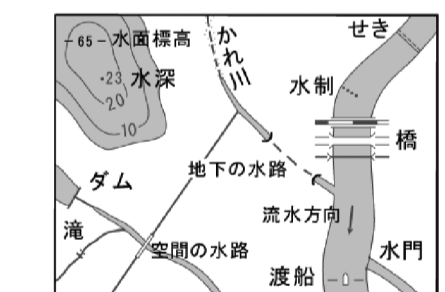


- 記号例
- 4車線以上
 - 2車線幅員13m以上
 - 2車線幅員13m未満
 - 1車線道路
 - 幅員3.0m未満の道路
 - 歩道
 - 高速道路
 - 国道及び国道番号
 - 都道府県道
 - 有料道路
 - 庭園路
 - 石段

- 普通鉄道
- 地下の鉄道
- 特殊鉄道
- 路面の鉄道
- 索道(リフト等)
- 建設中または運行休止中の鉄道
- 橋及び高架部
- 都府県界
- 北海道総合振興局界
- 市町村界
- 所屬界
- 特定地区界
- 送電線

- 電子基準点
- 三角点
- 水準点
- 市役所
- 町村役場
- 官公署
- 裁判所
- 税務署
- 消防署
- 警察署
- 交番
- 郵便局
- 小・中学校
- 高等学校
- 病院
- 血博物館
- 図書館
- 老人ホーム
- 電波塔
- 神社
- 寺院
- 高塔
- 煙突
- 風車
- 油井・ガス井
- 灯台
- 坑口
- 温泉
- 噴火口・噴気口
- 採鉱地
- 城跡
- 史跡・名跡・天然記念物
- 自然記念物
- 港
- 漁港
- 記念碑
- 自然災害伝承碑
- 発電所・変電所

田	竹林
畑	ヤシ科林
茶畑	ハイマツ
果樹園	遊地
広葉樹林	荒地
針葉樹林	



この地図は、国土地理院長の承認を得て、同院発行の2万5千分の1地形図を複製したものである。(承認番号 平15北復第196号)